תכנית מסי שה\מק\40

תכנית מפורטת
איחוד וחלוקה

שינוי לתכנית מתאר מקומית
גז\במ\10\69
גז\במ\11\96

תשריט

איחוד וחלוקה	סמכות ראשית	אופי התכנית
-	ועדה מקומית	תכנית שניתן מכוחה להוציא היתרים

מחוז : מרכז
מרחב תכנון מקומי : שהם
רשות מקומית : שהם
ישוב : שהם
שטח התכנית : 23.8 ד'
קנה מידה: 1:500

גושים וחלקות בתכנית:

מספר גוש	חלקות בשלמותן	חלקי חלקות	מס' מגרש	כתובת
4129	75,76,77,78, 114,121,131	79,101,111,112 113,132	2650-2655 2656 2692-2694 2681	שכונת מ"ה רח' צורן ורח' מכבים
5909		2,3	2679 2680 2681 7001	מזרחית לעיקול ברח' צורן
			2658,2657 2656	רח' המכבים

חותמות מוסד התכנון :

תרשים סביבה- קנ"מ 1:5,000

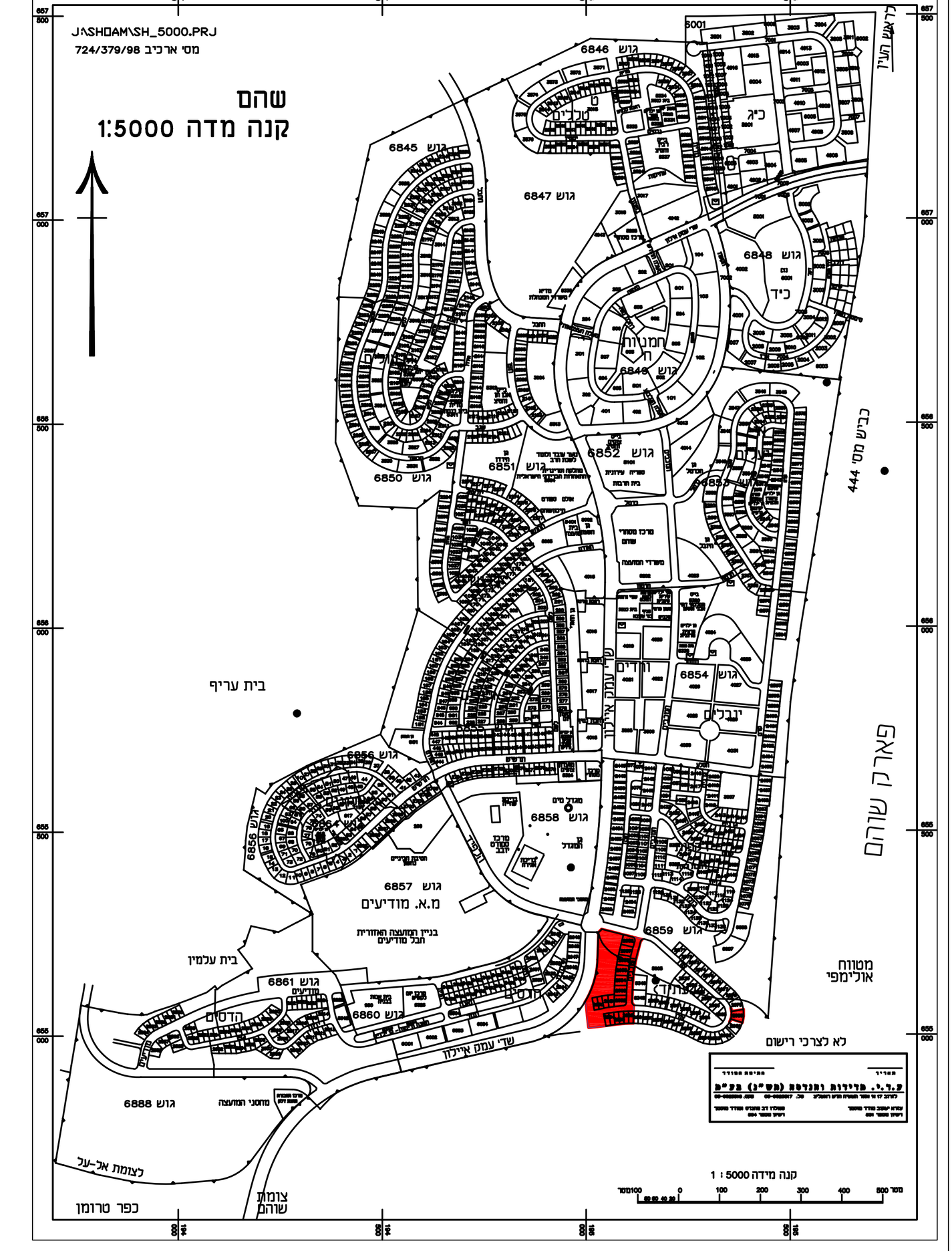

מצב מאושר לפי תכ' גז\במ\10\69 - קנ"מ 1:500

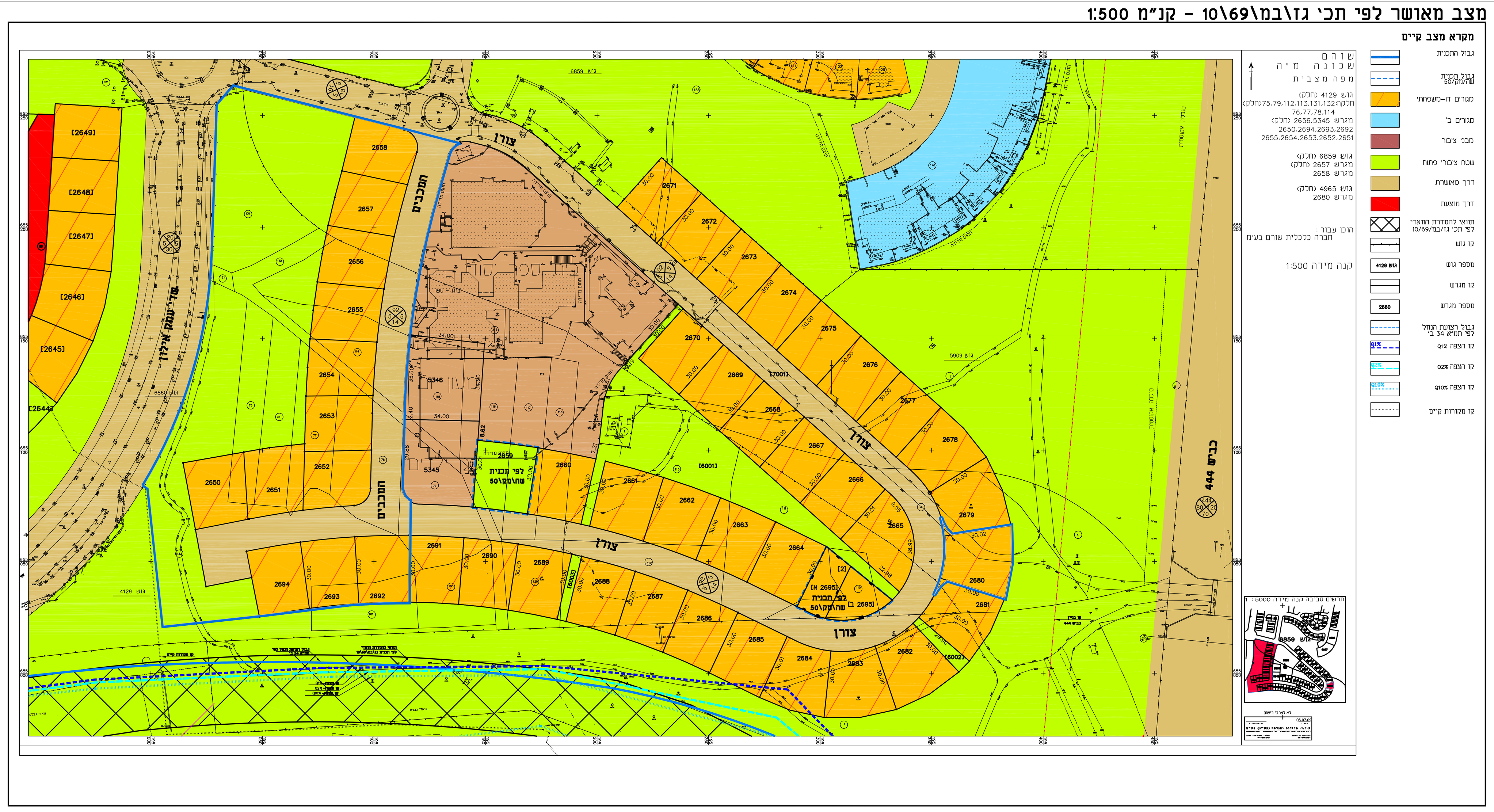
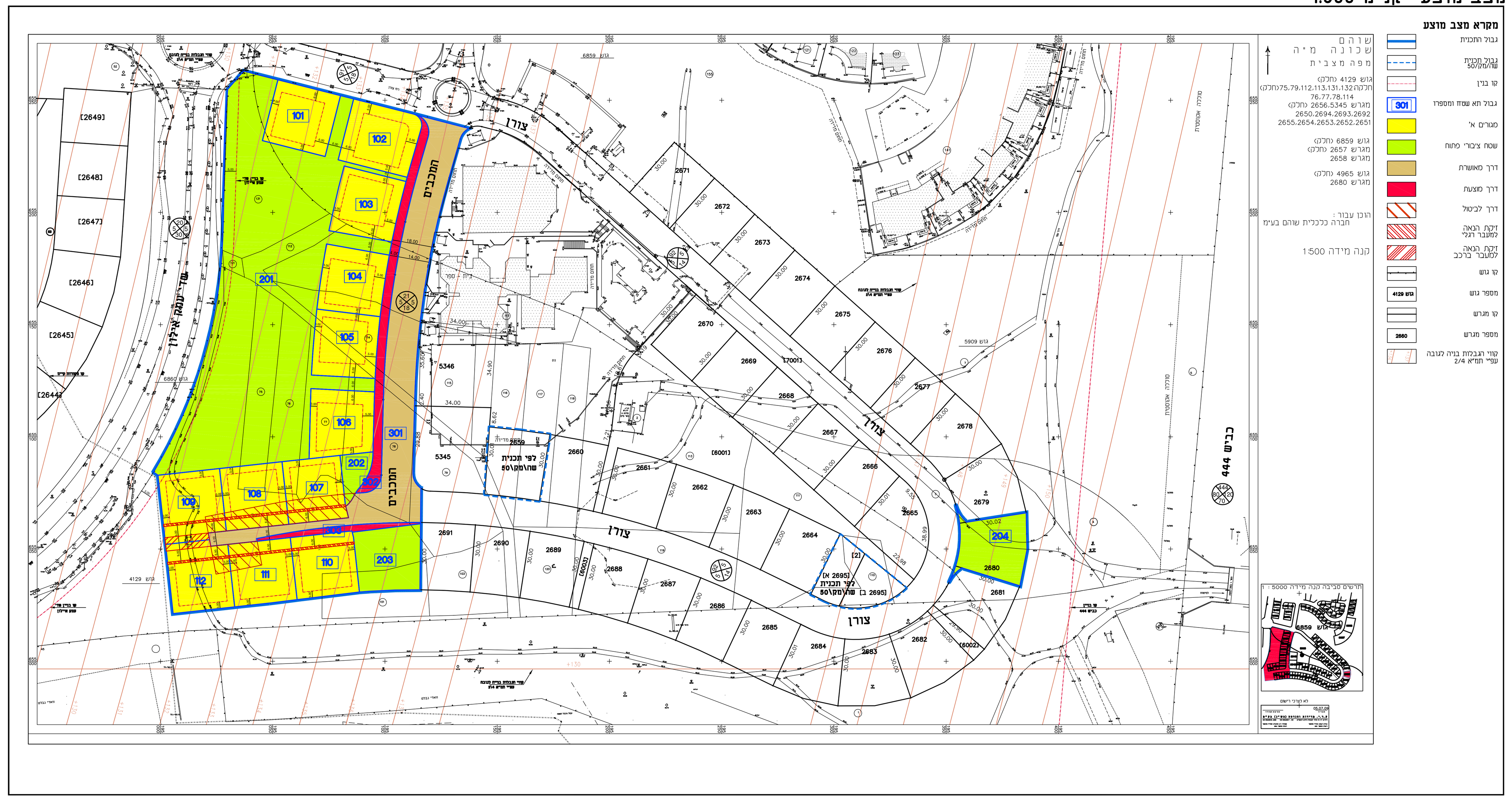
מצב מוצע- קנ"מ 1:500