הערה
תכנית זו הינה תכנית אינפורמטיבית בלבד ואינה תכנית לביצוע

מקרא לחשמל, בזק, טל״כ ותאורה:

מקרא:
- צד של כבילי חשמל
- צד של צנרת בזק
- צד של צנרת טל״כ
- צד של צנרת תאורה

- 2x6" — מעבר מתחת למסעה לח"ח 2x6" ø-PVC IL=-100
- 2x4" — מעבר מתחת למסעה לתאורה 2x4" ø-PVC IL=-100
- 1x4" — מעבר מתחת למסעה לתקשורת x4" ø-PVC IL=-100

תא צרכן ח"ח
מרכזית מאור

מקרא לעמודי תאורה

2x75W	עמוד 8 מ'	כל 24 מ'	כביש 1 (חתך 100–110) רוחב כביש 25 מ'
97W	עמוד 8 מ'	כל 24 מ'	כבישים- 3 4 6 רוחב כביש 14,15,16 מ'
25W 75W	עמוד 6 מ' 4+ מ'	כל 24 מ'	כבישים- 1,2,5,10 רוחב כביש 21 מ' בשני צידי הכביש
75W	עמוד 6 מ'	כל 25 מ'	כביש 2 (חתך 255–256) (חתך 246–254) רוחב כביש 10.25–12 מ'
75W	עמוד 6 מ'	כל 22–26 מ'	כבישים- 7,8,9 רוחב כביש 10 מ'
25W	עמוד 4 מ'	כל 20 מ'	שביל אופניים מסביב לשכונה

מקרא למערכות מים וביוב:

מערכות מים

מערכת מים קיימת
- קו מים קיים
- קו מים קיים לביטול
- קו מקורות קיים
- קו מקורות קיים לביטול
- מגוף קיים

מערכת מים מוצעת
- קו מים מוצע
- ברז שרפה מוצע
- מגוף מוצע
- שסתום אוויר מוצע
- נקודת ריקון קו מוצעת

מערכות ביוב

מערכת ביוב קיימת
- קו ביוב קיים
- קו ביוב קיים לביטול
- שוחת ביוב קיימת

מערכת ביוב מוצעת
- קו ביוב מוצע
- ניפל חיבור למגרש
- קוטר הקו שיפוע הקו
- סוג הצינור
- שוחה מוצעת

0.8% ø200
קו ביוב PVC מוצע 200 מ"מ
T.L. 64.80
h=5.28
I.L. 60.34
10.27

מקרא לניקוז:
- קו ניקוז מוצע-

מהדורה	תאריך	תאור עדכון	אישר
03	30/11/17	עדכון לפי יועצים	י.א.
02	07/11/17	עדכון לפי יועצים	י.א.
01	30/10/17	הכנת תכנית	י.א.

חשוב:
- אין למדוד מהשרטוט.
- המבצע יקפיד על ביצוע בהתאם לתוכניות. שינוי יעשה רק לאחר קבלת אישור בכתב מהמתכנן.
- המבצע יודיע למתכנן על כל טעות באם תתגלה בתוכניות.

מפתח גליונות:

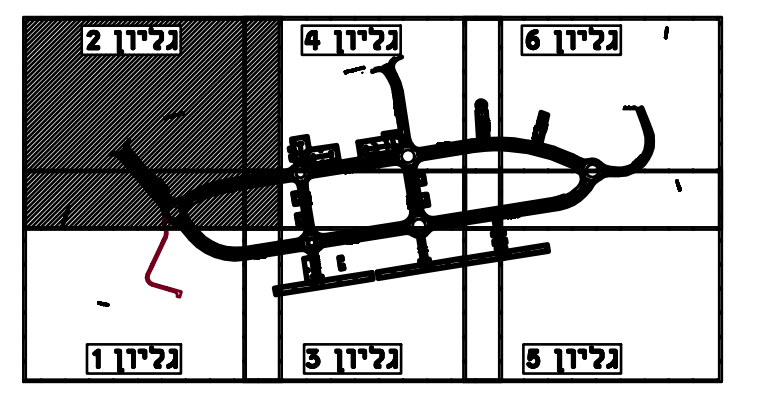

גליון 2
גליון 4
גליון 6
גליון 1
גליון 3
גליון 5

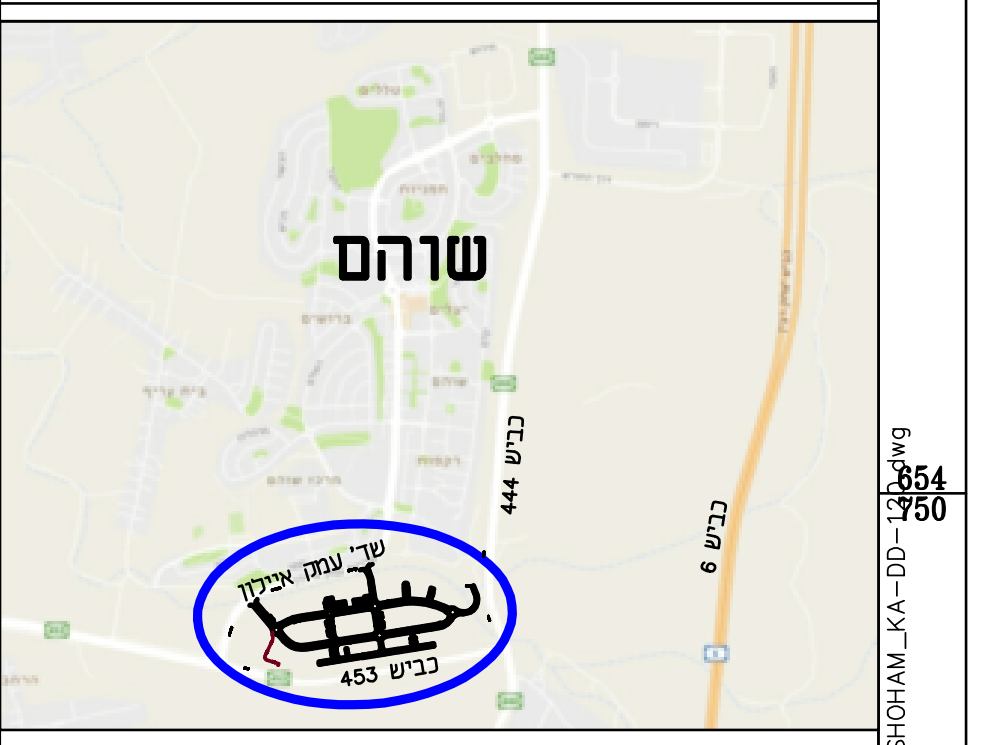

שוהם
שד' עמק איילון
כביש 453
כביש 444
כביש 6

תרשים סביבה (ללא קנ"מ)

ד.א.ל הנדסה
מתכננים עתיד, מנהלים את הדרך

פרוייקט:
שכונה כ״א
שוהם

שם התוכנית:
תאום מערכות
גליון 2

שלב תכנון	מוקדם (PD) ○	ארעי (TD) ○	מפורט (DD) ●

מטרה	לעיון (FI) ○	לאישור (FA) ○	למכרז (FT) ●	לביצוע (FC) ○

	תאריך	תכנן	שרטט	אישר
	30/11/17	יהודה א.	סבטלנה ש.	יהודה א.

מס' פרוייקט: 26260 קנ"מ: 1 : 500

שם קובץ הגיליונות: SHEET FILE NAME: DEL-UT-SHOHAM_KA-DD-120.dwg

מספר תוכנית/שם קובץ ההדפסה:
מהדורה גיליון שלב פרוייקט אלמנט פרוייקט תחום מתכנן
DEL-UT-SHOHAM_KA-DD-1202-03

M:\U\26260\Utilities\DEL-UT-SHOHAM_KA-DD-120.dwg
Svetlana
27/12/2017 14:26:41

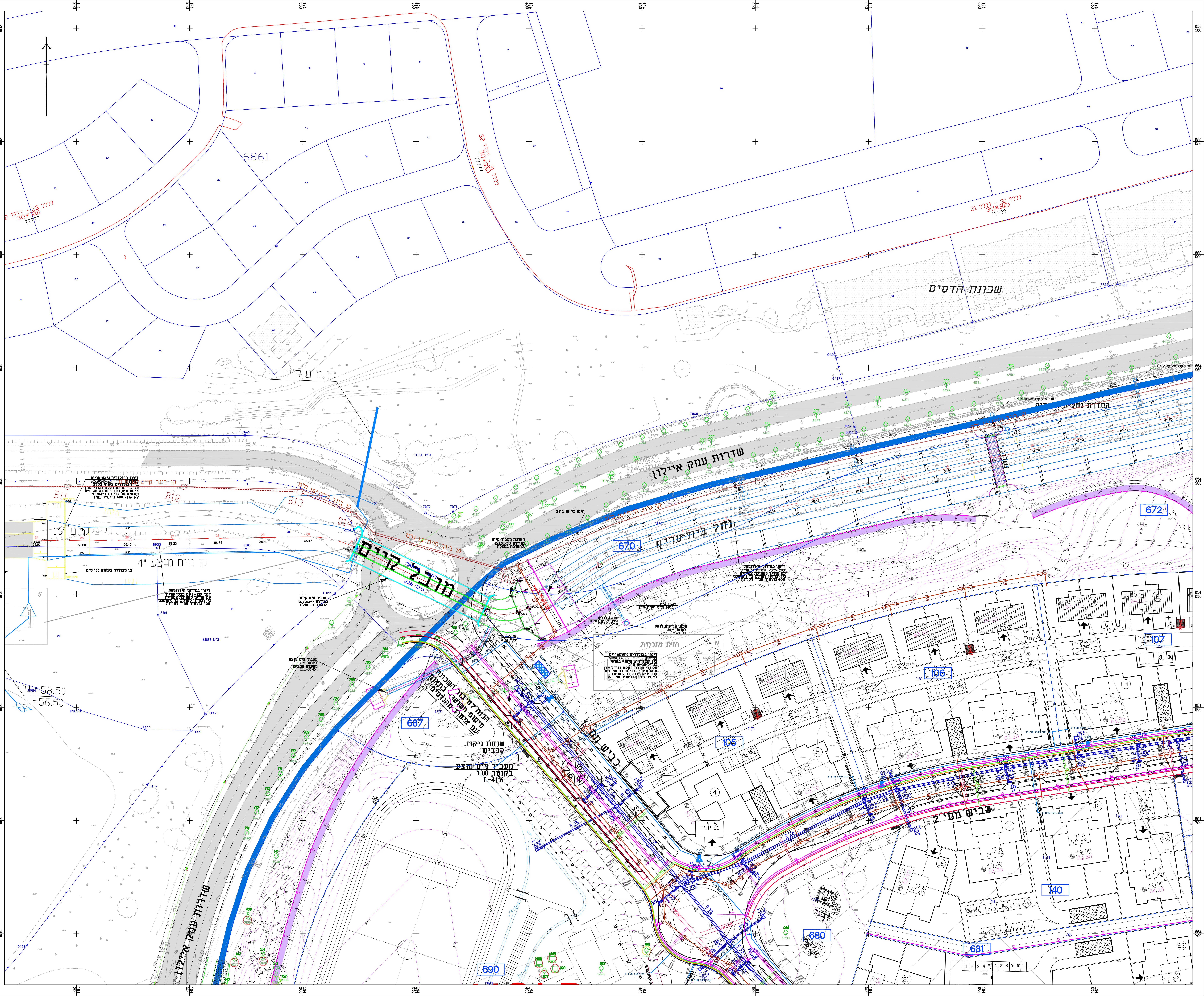

שדרות עמק איילון
מרבל קיים
נחל בית עריף
כביש מס' 1
כביש מס' 2
שכונת הדסים
קו מים קיים 4"
קו מים מוצע 4"
קו ביוב קיים 16"
קו ביוב קיים
B11
B12
B13
B14
חזית מזרחית
מעביר מים מוצע בקומר
1.00
L=41.6
שוחת ניקוז לכבים
הכנה לחיבור השכונה מיקום משוער בתאום עם איגוד המהנדסים
T.L=58.50
IL=56.50
687
670
672
105
106
107
140
680
681
690
6861