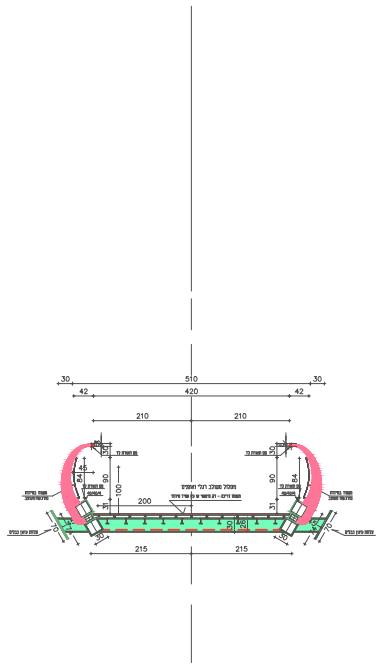
30
510
30
42
420
42
210
210
45
84
90
100
31
200
30
26
70
30
215
215
צלחות עיגון כבלים

חתך טפוסי קנ"מ 1:50
לרוחב הגשר
כולל צלחות עיגון כבלים
בקצה קורות פלדה חוצות

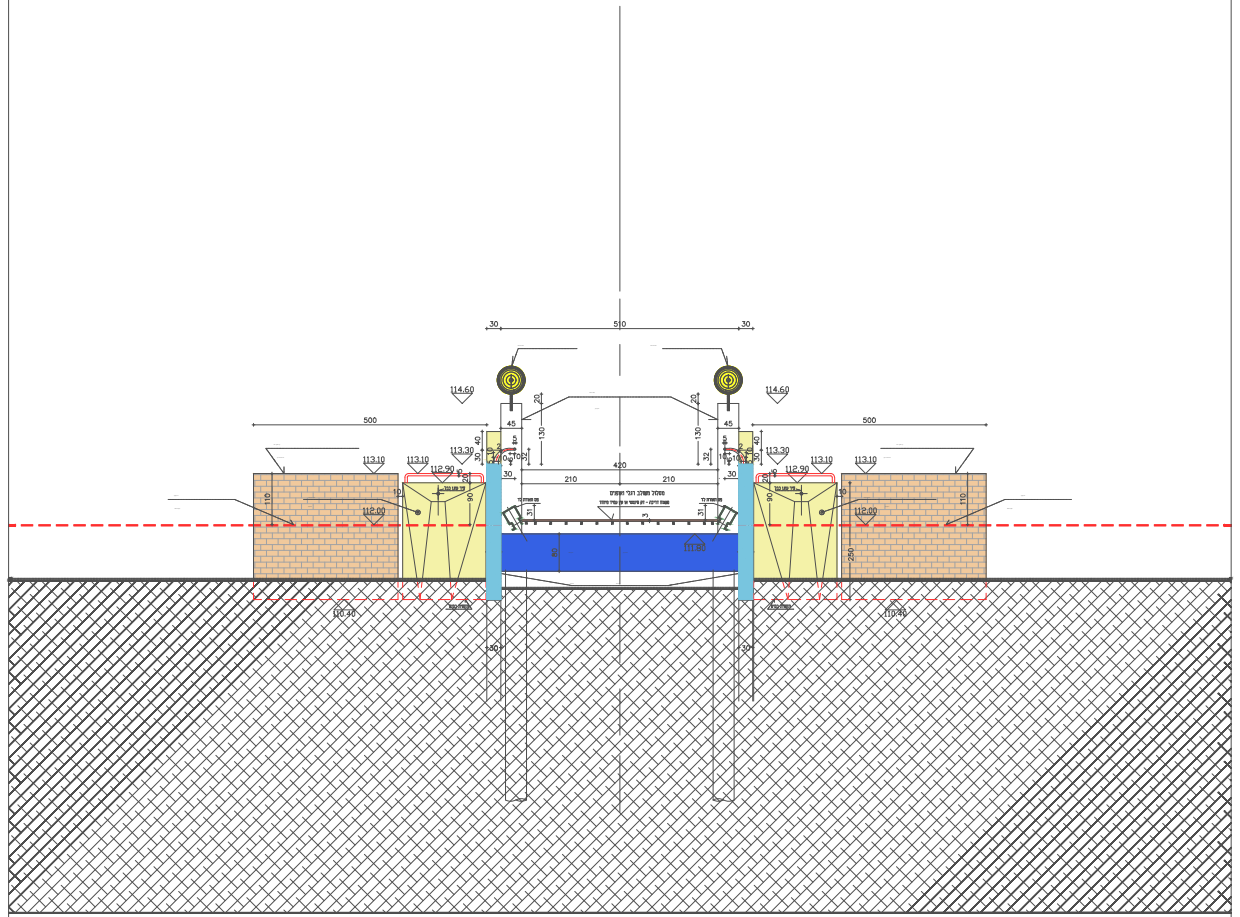
30
510
30
114.60
114.60
500
500
45
45
20
130
40
30
113.30
113.30
113.10
113.10
113.10
113.10
112.90
112.90
420
210
210
30
30
110
110
90
90
112.00
112.00
31
31
111.80
80
250
110.40
110.40
30
30

חתך טפוסי לרוחב הגשר
דרך הבסיס העליון
בקצה מערבי קנ"מ 1:50

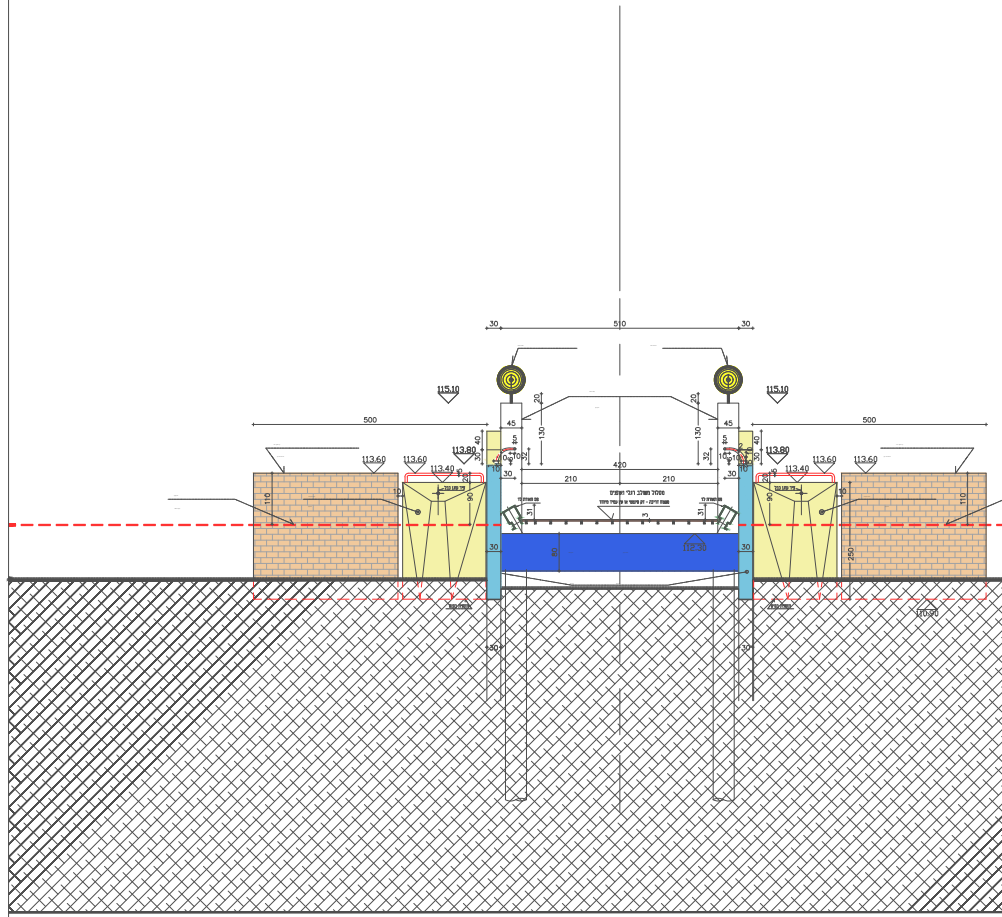
30
510
30
115.10
115.10
500
500
45
45
20
130
40
30
113.80
113.80
113.60
113.60
113.60
113.60
113.40
113.40
420
210
210
30
30
110
110
90
90
31
31
112.30
80
250
110.90
30
30

טפוסי לרוחב הגשר
הבסיס העליון
ה מזרחי קנ"מ 1:50



חתך
דרך
בקצ

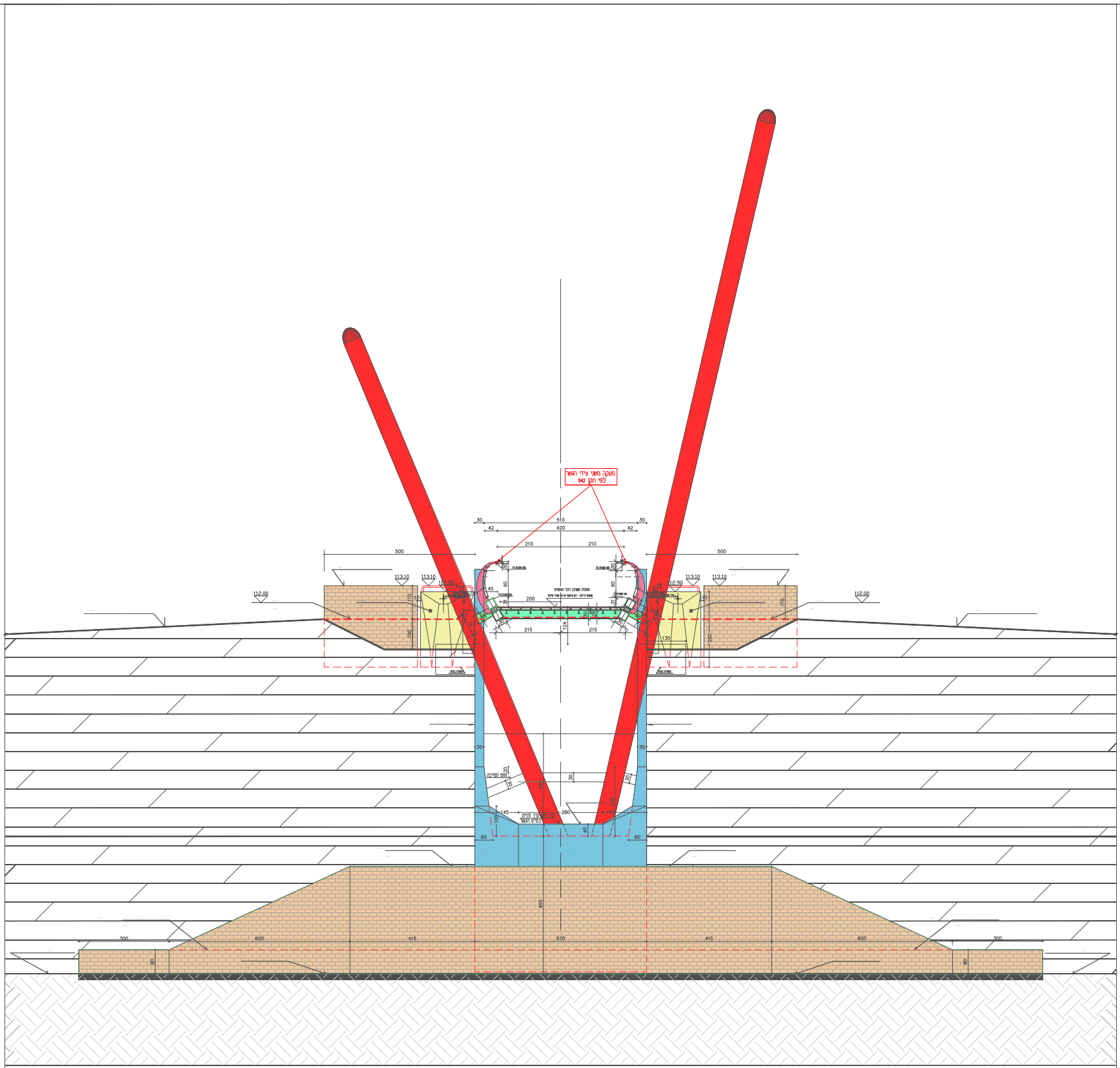

מעקה משני צידי הגשר
לפי תקן 1142
30
510
30
42
420
42
210
210
500
500
113.10
113.10
112.90
112.00
200
215
124
215
130
250
110
100
30
280
145
60
60
600
415
570
415
600
300
300

חתך טפוסי לרוחב הגשר קנ"מ 1:50
מבט על מצוק מערבי
כולל חתך לאורך תעלה לניקוז הרחבת הכביש

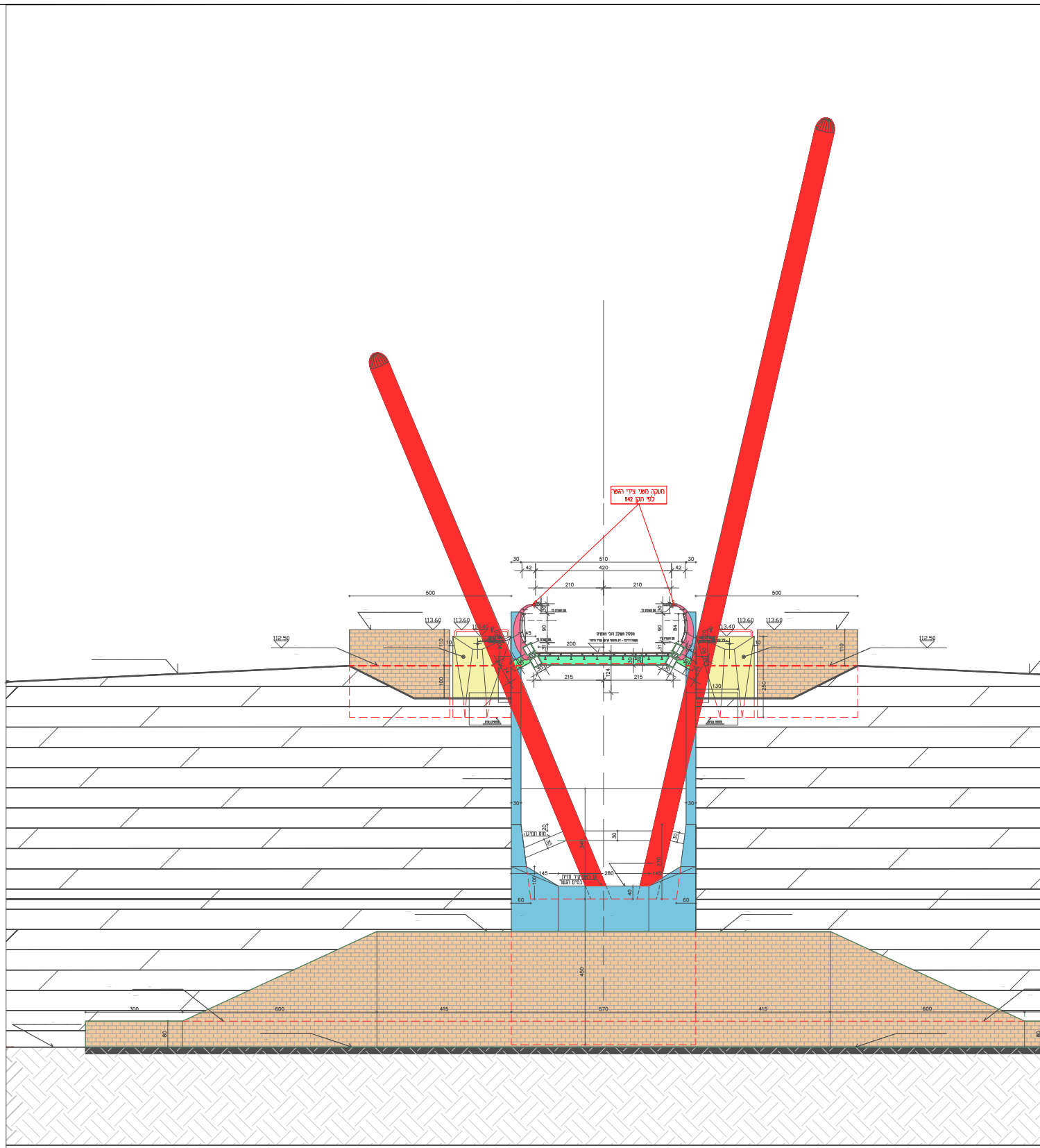

מעקה משני צידי הגשר
לפי תקן 1142
30
510
30
42
420
42
210
210
500
500
113.60
113.60
113.40
112.50
200
215
215
130
280
145
60
60
600
415
570
415
600
300

טפוסי לרוחב הגשר קנ"מ 1:50
על מצוק מזרחי
חתך לאורך תעלה לניקוז הרחבת הכביש

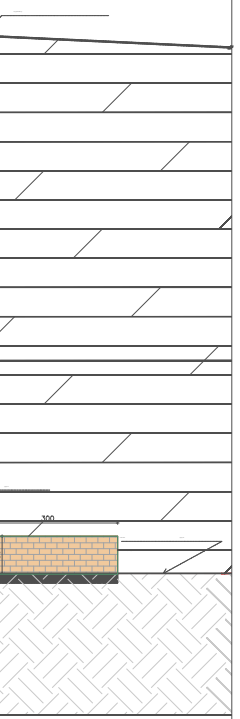

חתך מבט כולל

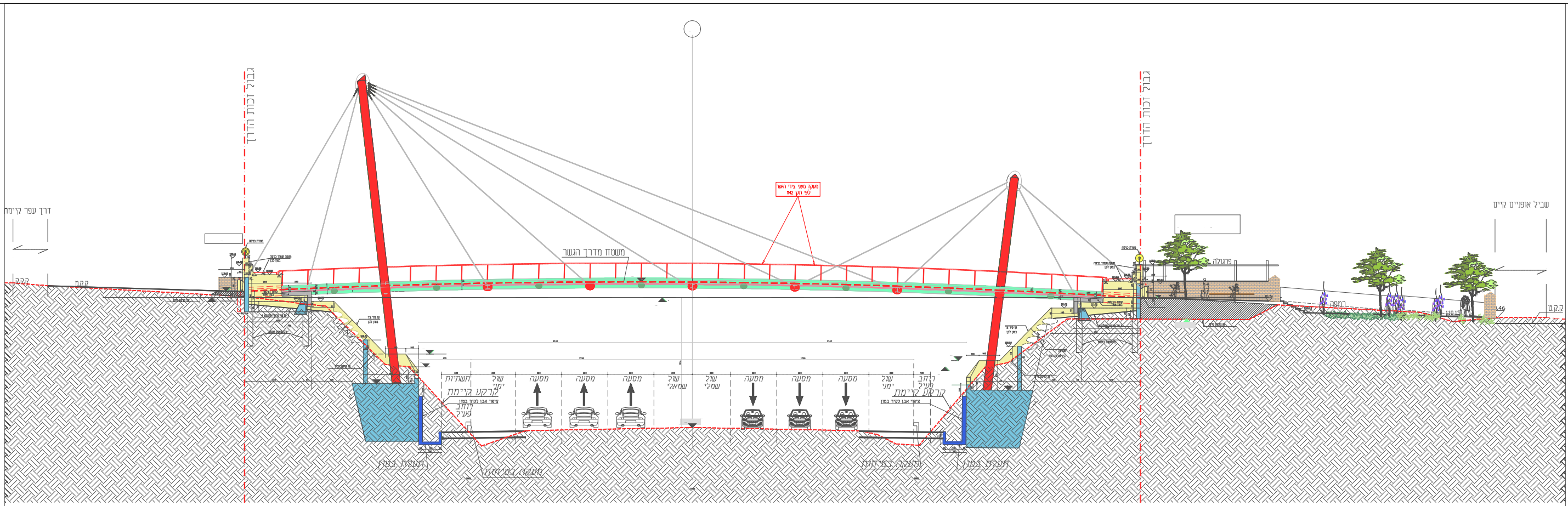
גבול זכות הדרך
גבול זכות הדרך
דרך עפר קיימת
שביל אופניים קיים
משטח מדרך הגשר
מעקה משני צידי השער
לפי תקן 1142
פרגולה
רמפה
ק.ק.ק
ק.ק.מ
ק.ק.ט
110.15
מגדל כניסה
תשתיות
שול ימני
מסעה
מסעה
מסעה
שול שמאלי
שול שמאלי
מסעה
מסעה
מסעה
שול ימני
רוחב פעיל
קרקע קיימת
ציפוי אבן לקיר בטון
רוחב פעיל
קרקע קיימת
ציפוי אבן לקיר בטון
תעלת בטון
מעקה בטיחות
מעקה בטיחות
תעלת בטון

חזית צפונית של הגשר חתך תעלת ניקוז כביש בצמוד לבסיס הגשר קנ"מ 1:100 28.11.2021

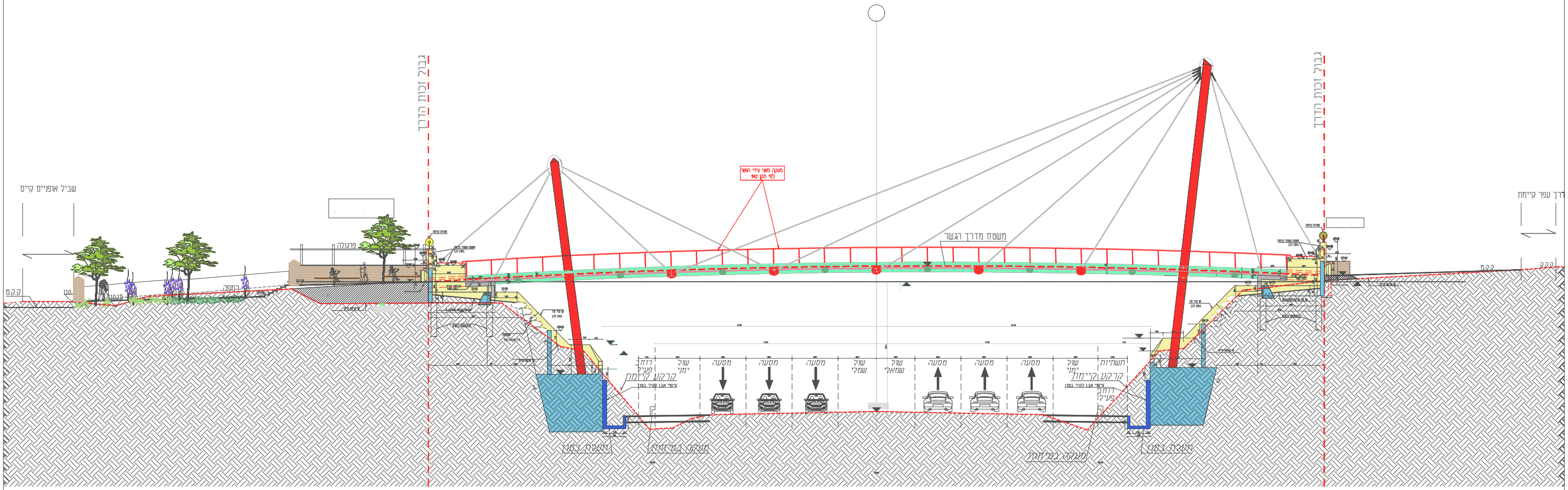
גבול זכות הדרך
גבול זכות הדרך
שביל אופניים קיים
דרך עפר קיימת
מעקה משני צידי השער
לפי תקן 1142
משטח מדרך הגשר
פרגולה
רמפה
ק.ק.ט
ק.ק.מ
ק.ק.ק
110.15
רוחב פעיל
קרקע קיימת
ציפוי אבן לקיר בטון
שול ימני
מסעה
מסעה
מסעה
שול שמאלי
שול שמאלי
מסעה
מסעה
מסעה
שול ימני
תשתיות
קרקע קיימת
ציפוי אבן לקיר בטון
רוחב פעיל
תעלת בטון
מעקה בטיחות
מעקה בטיחות
תעלת בטון

חזית דרומית של הגשר חתך תעלת ניקוז כביש בצמוד לבסיס הגשר קנ"מ 1:100 28.11.2021

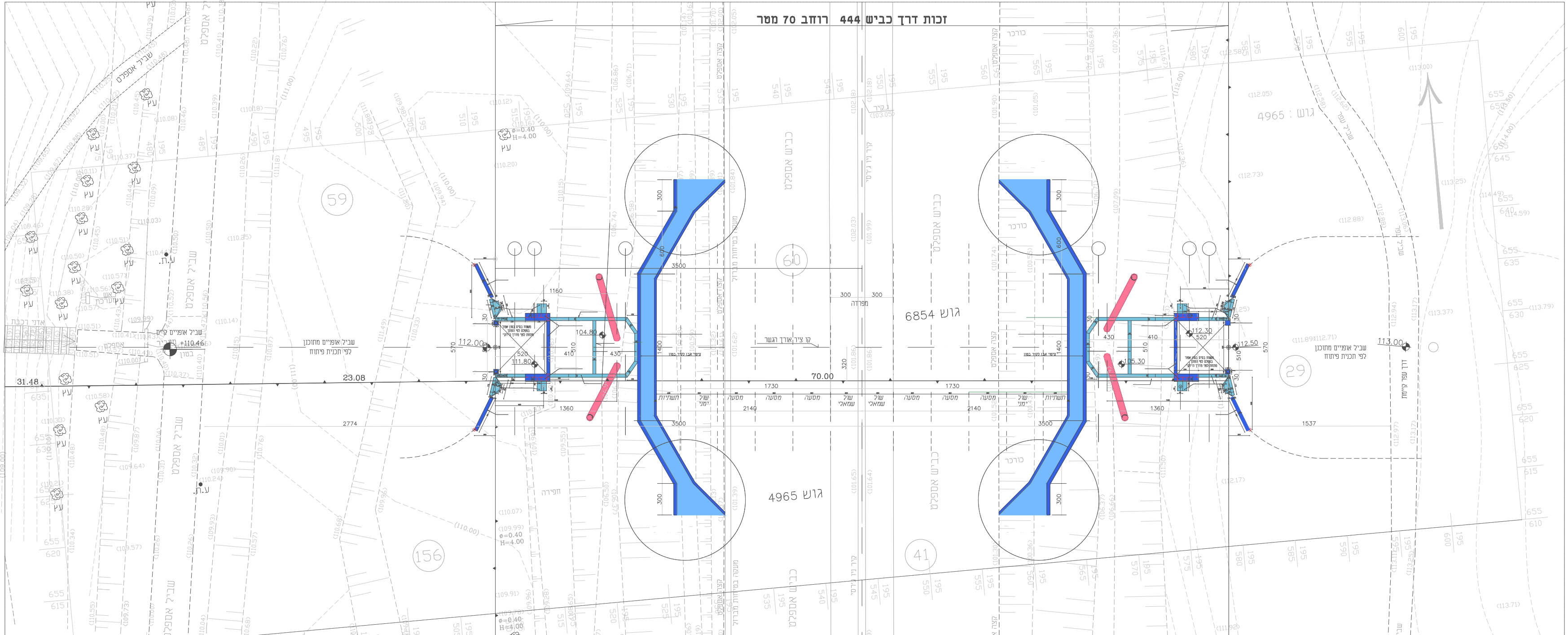
זכות דרך כביש 444 רוחב 70 מטר
גוש 6854
גוש 4965
גוש : 4965
70.00
3500
1160
1360
1730
2140
1400
300
600
430
410
520
510
570
112.00
111.80
104.80
112.30
105.30
112.50
113.00
110.46
31.48
23.08
2774
1537
מפרדה
קו ציר אורך הגשר
שביל אופניים מתוכנן לפי תכנית פיתוח
שביל אופניים קיים
כביש אספלט
שביל אספלט
קצה אספלט
תשתיות
שול ימני
מסעה
שול שמאלי
חפירה
כורכר
עץ
ע.ת.
ϕ=0.40
H=4.00
59
60
156
41
29

גשר הולכי רגל ואופנים מעל כביש 444 שוהם

אדריכל ברוך אלישיב קדם 132 שוהם 050-8815667

תכנית תחת הגשר קנ"מ 1:100

תנוחת הכביש עם בסיסי הגשר ותעלות הניקוז לקראת הרחבת הכביש ל-6 נתיבים